


Walking & Running ARABA-ÁLAVA

Campezo-Montaña Alavesa

10,8 km | CIRCULAR FÁCIL | 450m | Walking 2h. 15' | Running 1h. 20' | www.walkingandrunning.es

APELLÁNIZ > SAN CRISTÓBAL (1.057m) > SAN JUSTI (1.028m)




Presas de Karrantán

En el corazón del Parque Natural de Izki encontramos este precioso itinerario que parte desde el encantador pueblo de Apellániz en plena Montaña Alavesa. Dejando atrás las casas seguimos las señales de la senda El Cartero. El agradable camino remonta hasta la presa de Karrantan y su pequeña fuente. Siguiendo de frente nos encontramos con el collado de El Raso, donde seguimos por la senda que llanea hasta el desvío a San Cristóbal y alcanza su cumbre tras un breve ascenso por el altiplano. Desde la cima de San Cristóbal seguiremos hasta el San Justi, con vistas panorámicas del parque Natural de Izki y todos sus matices cromáticos.

Desde Vitoria-Gasteiz, seguir la A-132 por Azaceta hasta Virgala Mayor, donde está el desvío a la derecha a Apellániz (A-4122), a unos 28 kilómetros de distancia de Vitoria-Gasteiz. Apellaniz pertenece al municipio de Araya-Maestu.

En el corazón del Parque Natural de Izki encontramos este precioso itinerario que discurre por los rasos de Arboro y que parte desde el encantador pueblo de Apellániz (📍 1) en plena Montaña Alavesa. Existe un parking habilitado junto a la iglesia; desde aquí iniciamos el recorrido (📍 2). Dejando atrás las casas (📍 3) seguimos las señales de la senda El Cartero.


El agradable camino remonta entre castaños hasta la presa de Karrantan (📍 4) y su pequeña fuente. Siguiendo de frente (📍 5) nos encontramos con el collado de El Raso (958 m.); en este punto encontramos dos senderos. De frente tenemos la Senda de Txarabitana que se dirige al collado de Arluzea, la otra se llama la Senda de El Cartero (📍 6) que es la que tenemos que tomar siguiendo las marcas amarillas que llanean a la derecha, pegados a la montaña, hasta el collado que indica la cima de San Cristóbal (📍 7) y que alcanza su cumbre tras un breve ascenso por el altiplano. Desde la



📍 1




📍 2




📍 3



📍 4



📍 5




📍 6

Walking & Running ARABA-ÁLAVA

cima se vislumbran a un lado los pueblos de Apellániz, Virgala Mayor o Maestu, y al otro, el Parque Natural de Izki en toda inmensidad.

Desde la cima de San Cristóbal volvemos sobre nuestros pasos para tomar el camino recto y llano hasta el San Justi (📍 8), pegados al borde del precipicio. En el transcurso del trayecto encontraremos varios postes indicadores más. En esta cima tenemos el vértice geodésico y el buzón un poco separados (📍 9) y apenas visibles.

Tras el San Justi desandamos el camino para buscar una pista que avanza hacia el este en ligero descenso (📍 10). En breve llegaremos hasta otro poste indicador a la izquierda del camino que nos marca la "senda Txarabitana" (📍 11). Este camino discurre desde el valle inferior, el desfiladero ahora queda arriba a la izquierda. El trayecto de vuelta no entraña ningún problema ya que el recorrido también está marcado por unos postes indicadores muy útiles (📍 12).



de interés

- Vía Verde del Antiguo Ferrocarril Vasco Navarro.
- GR 38 Ruta del Vino y el Pescado.
- Camino Ignaciano.
- Parque Natural de Izki.
- Izki Golf.
- Centro BTT Izki.

más rutas

www.alavaturismo.eus
www.montanaalavesa.com

Vía Verde del Vasco Navarro 📍

araba álava
foru aldundia diputación foral

alava
turismo.
eus



EUSKADI
BASQUE COUNTRY