

CAMPING-CAR TOURISME EN ÁLAVA



alava
turismo.
eus

araba
álava



Arabako Foru Aldundia
Diputación Foral de Álava

Les personnes qui visitent Alava vont vivre des expériences uniques et inoubliables. Pénétrer dans une vallée de sel, découvrir des itinéraires au milieu de sa débordante nature à pieds ou à vélo, visiter des musées originaux et un riche patrimoine ou déguster quelques-uns des meilleurs vins au monde dans des caves centenaires.

Ce guide met à disposition des informations utiles et pratiques pour les personnes souhaitant vivre ces expériences et connaître le Territoire Historique d'Alava en camping-car.

Bienvenue.



An aerial photograph of a vast, rolling landscape in Alava, Spain. The terrain is covered in vibrant green fields, with some areas appearing darker, possibly due to shadows or different types of vegetation. The hills are gently sloping and interconnected by narrow paths or roads. In the distance, the landscape becomes more hazy, with some buildings and trees visible on the horizon. A white horizontal line is positioned above the text, extending across the width of the image.

AIRES POUR
CAMPING-CARS
EN ALAVA



ADRESSE

Behe Nafarroa Kalea, s/n
Salvatierra-Agurain



COORDONNÉES GPS

Décimal: 42.85333 / -2.38528
Sexagésimal: N 42° 51' 12" / W 02° 23' 7"




BRÈVE DESCRIPTION

N° de places: 7
Tarif: gratuit
Contact: www.agurain.eus / 0034 945 302 931
Le séjour maximum autorisé est de 48 heures



COMMERCES ET SERVICES

L'aire se trouve à côté d'un supermarché et d'un parc pour enfants dans un quartier neuf. À 5 minutes à pieds, se trouve le centre historique qui propose de nombreux services. La ville dispose d'une pharmacie, d'agences bancaires, de plusieurs restaurants, en plus d'autres établissements d'hôtellerie et des commerces.



Ne ratez pas la visite du village médiéval Salvatierra-Agurain. Découvrir les secrets du fromage Idiazabal en visitant une des fromageries du coin et faire de la randonnée en partant du Centre d'Interprétation du Parc Naturel d'Aizkorri-Aratz dans le village d'Araia sont également des propositions intéressantes.

Autres options: connaître le dolmen Sorginetxe (la maison des sorcières), le camp celte fortifié d'Henaio (datant de la fin de l'Âge de Bronze), le petit temple roman de San Martín de Tous à Gazeo afin d'admirer ses magnifiques peintures murales du XIVe siècle, ou découvrir les peintures rougeâtres d'Alaitza.





ADRESSE

Calle Araba, 7
Amurrio



COORDONNÉES GPS

Décimal: 43.05528 / -2.99806
Sexagésimal: N 43° 3' 19" / W 02° 59' 53"



BRÈVE DESCRIPTION

N° de places: 3
Tarif: gratuit
Contact: www.amurrio.org / 0034 945 393 704
Le séjour maximum autorisé est de 48 heures



COMMERCES ET SERVICES

L'aire se trouve derrière le théâtre et les services d'hôtellerie et de commerce sont répartis dans tout le bourg. Amurrio dispose de pharmacies, d'agences bancaires, de plusieurs restaurants, ainsi que de nombreux établissements d'hôtellerie et des commerces.





À proximité, vous attend l'Ensemble Monumental de Quejana, foyer d'un des plus brillants personnages du Moyen-Âge en Alava et en Euskadi, Don Pedro López de Ayala. Nous vous invitons également à parcourir sans hâte Artziniega, qui peut se vanter d'avoir un des centres médiévaux les mieux conservés du nord de l'Espagne et à réaliser la Route du Txakoli qui permet de visiter quelques-unes des caves qui élaborent ce précieux vin blanc de la région d'Ayala.



De plus, la Sierra Salvada vous offre la possibilité de pratiquer la randonnée et est un lieu habituel des amateurs du birding (surtout pour la communauté des percnoptères, des faucons voyageurs et des vautours fauves). Une des balades que nous vous recommandons est le chemin jusqu'au Mirador du Nervi3n, un balcon naturel avec une cascade d'environ 300 m2tres.



ADRESSE

La Bárcena (zone sportif)
Artziniega



COORDONNÉES GPS

Décimal: 43.118252 / -3.130714
Sexagésimal: N 43° 07' 05.7" / W 3° 07' 50.6"



BRÈVE DESCRIPTION

N° de places: 6
Tarif: électricité 3€/12 heures
Fiches dans commerces et hôtellerie de la commune, et point d'information touristique (Musée Ethnographique - ME)
Contact: Point d'information touristique (ME)
turismo.artziniega@hotmail.com / 0034 945 396 210
Le séjour maximum autorisé est de 72 heures



COMMERCES ET SERVICES

L'aire se trouve sur le parking de la salle omnisports où ont été réservés 6 espaces pour les camping-cars. La ville dispose de plusieurs restaurants, établissements d'hôtellerie et commerces.





Cette belle commune d'Alava fut un important centre commercial au Moyen-âge et les preuves de cela sont la Tour Ortiz de Molinillo de Velasco (XVI^e siècle), la « Casona del Valle » (XVII^e siècle), la Tour de Bengoa (XVI^e siècle) et le Couvent des Mères Augustines (XVI^e siècle).

Le Musée Ethnographique, exposition qui recrée sur 3 700 m² le mode de vie d'Artziniega et de la région, est un de ses bijoux. Il organise différentes activités: Musée Vivant, Txarriboda (fête liée à la tuaille du cochon), Solstice d'été, etc.



En dehors du centre historique, nous vous recommandons le sanctuaire de Nuestra Señora de la Encina, où le retable majeur du X^e siècle et son chêne centenaire sont remarquables, et l'Atelier Musée Santxotena, où est présentée l'œuvre de sculpteur Xabier Santxotena, disciple d'Oteiza.

Artziniega dispose de sentiers à parcourir à pieds, à vélo ou à cheval, et de piscines d'été. Événements: Marché d'Antan (troisième samedi de septembre) et fêtes (8 septembre).

**ADRESSE**

Calle Barrihuelo, 3
Elciego

**COORDONNÉES GPS**


Décimal: 42.515 / -2.61528
Sexagésimal: N 42° 30' 54" / W 02° 36' 55"

**BRÈVE DESCRIPTION**

N° de places: 14
Tarif: gratuit, électricité 2€
Contact: www.elciego.es / 0034 945 606 632
Le séjour maximum autorisé est de 72 heures

**COMMERCE ET SERVICES**

Le centre du village, avec tous ses services, se trouve à environ 300 mètres. Il possède une pharmacie, des agences bancaires, des restaurants (dont un avec une étoile Michelin) et plusieurs établissements d'hôtellerie et des commerces.

A man with a beard and a dark jacket, carrying a large backpack, is seen from behind, looking out over a vast landscape. The foreground is filled with the green and yellowing leaves of a vineyard. In the distance, a valley is shrouded in a thick layer of mist or fog, with a prominent, rounded mountain peak rising above the haze. The sky is a soft, pale yellow, suggesting the early morning light of sunrise.

Elciego est un village médiéval entouré de vignobles, dans lequel se distingue la cave en titane colorée imaginée par Frank Gehry pour Marqués de Riscal. Nous vous conseillons de visiter les nombreuses caves que possède Elciego et de réaliser des activités au milieu des vignobles, telles que des dégustations et des gymkanas, ou de vous détendre durant des séances d'œnothérapie.



ADRESSE

Fray Domingo Salazar, 21
Labastida



COORDONNÉES GPS

Décimal: 42.58806 / -2.79583
Sexagésimal: N 42° 35' 17" / W 2° 47' 45"



BRÈVE DESCRIPTION

N° de places: 4
Tarif: gratuit, électricité 2€/heure
Contact: www.labastida-bastida.org / 0034 945 331 818
Le séjour maximum autorisé est de 48 heures



COMMERCES ET SERVICES

Les commerces et l'hôtellerie se trouvent au bourg. Labastida dispose de pharmacies, d'agences bancaires, de plusieurs restaurants, ainsi que de nombreux établissements qui se consacrent à l'hôtellerie et des commerces.



Le centre historique médiéval et seigneurial de Labastida vous surprendra, il a été déclaré ensemble monumental. Nous vous invitons à visiter les caves, les pressoirs rupestres creusés dans la pierre, l'ermitage du Santo Cristo, la Paroisse de Nuestra Señora de la Asunción et le Parc naturel de San Ginés.

Vous avez également à votre disposition plusieurs itinéraires de randonnée dans le mont Toloño et dans le coin passe également la Route du Vin et du Poisson (GR-38), le parcours idéal pour les amateurs de randonnée. Durant des siècles, ses chemins ont été transités par des muletiers qui portaient vers le nord le bon jus de la Rioja Alavaise et ramener sur le retour du poisson en saumure venant des ports de Biscaye.





ADRESSE

Carretera A-3632, pk 52+270
Llodio



COORDONNÉES GPS

Décimal: 43.153891 / -2.976211
Sexagésimal: N 43° 09' 14.0" / W 2° 58' 34.4"



BRÈVE DESCRIPTION

N° de places: 14
Tarif: Nuit Gratuite. Services: 2 €
Contact: oficinadeturismo@ludio.eus / 0034 944 034 930
Le séjour maximum autorisé est de 72 heures



COMMERCES ET SERVICES

L'aire se trouve à côté de la salle omnisports d'Ellakuri. Llodio est le deuxième village le plus peuplé d'Alava et possède tous les services publics et les commerces propres d'une ville.



Llodio héberge plusieurs palais à voir, tels que celui de Katuxa (XVIII^e siècle, la maison-tour des Ugarte (XV^e siècle) et le palais d'Anuncibai. Nous vous recommandons également une promenade dans le parc de Lamuza où les marquis d'Urquijo ont érigé au début du XX^e siècle plusieurs édifices pour leur plaisir tels que le Casino et son embarcadère, et de visiter à proximité le sanctuaire de Santa María del Yermo. Les alentours de Llodio offrent la possibilité de pratiquer des activités à l'air libre telles que l'observation d'oiseaux, le canyoning, les balades à cheval, la montgolfière ou la randonnée grâce à plusieurs itinéraires marqués. Nous vous proposons la « Ceinture de fer », route circulaire d'une valeur environnementale et culturelle, et la voie verte du Parc Linéaire du Nervión, qui relie Llodio à Amurrio et qui peut être réalisée à pieds ou à vélo.





ADRESSE

Avenida de Langraiz s/n
Nanclares de la Oca (junto al centro deportivo Arrate)



COORDONNÉES GPS

Décimal: 42.819429/ -2.798321
Sexagésimal: N 42° 49' 09.9" / W 2° 47' 54.0"



BRÈVE DESCRIPTION

Nº de plazas: 12
Tarifa: gratuita
Contacto: www.irunadeoca.com / 945 371 064
La estancia máxima: 72 horas



COMMERCES ET SERVICES

Les services de restauration et d'achats se trouvent à Nanclares, à environ 300 mètres. À Nanclares se trouvent également la pharmacie et les services bancaires.





Nanclares de la Oca se trouve à côté de la N-1 et son aire pour camping-cars est un point de départ idéal pour visiter quelques-unes des principales attractions paysagères, naturelles et culturelles d'Alava: Jardin Botanique de Santa Catalina, à Trespuentes, qui conjugue l'histoire médiévale avec les ruines aménagées d'un monastère du XIIIe siècle et possède une grande valeur environnementale avec mille espèces végétales des cinq continents.



Site archéologique romain d'Iruña-Veleia, à Villodas. Déclaré Ensemble Monumental, qui permet d'apprécier les fondations de 16 tours et de la porte sud de la ville, et les restes du marché public, logement et murailles. Vallée Salée, à Salinas de Añana, un des ensembles architecturaux, paysagers et historiques les plus singuliers au monde, où l'on produit encore du sel.

De plus, tout autour, se trouvent des espaces naturels tels que le Massif de Badaia, Arkamo, la rivière Zadorra et les monts de Vitoria.

**ADRESSE**

La Espina, s/n
Oyón-Oion

**COORDONNÉES GPS**

Décimal: 42.50917 / -2.44194
Sexagésimal: N 42° 30' 33" / W 02° 26' 31"

**BRÈVE DESCRIPTION**

N° de places: 12
Tarif: gratuit.
Contact: www.ayuntamientodeoyon.com / 0034 945 622 190
Le séjour maximum autorisé est de 72 heures. Le centre historique se trouve à environ 500 mètres

**COMMERCES ET SERVICES**

Le centre historique se trouve à environ 500 mètres de l'aire. Oyón dispose d'une pharmacie, d'agences bancaires, de plusieurs restaurants, ainsi que de nombreux établissements qui se consacrent à l'hôtellerie et des commerces.





La ville fut un point important du premier itinéraire du Chemin de Saint Jacques de Compostelle et conserve des maisons seigneuriales de grand intérêt touristique. Regardez la tour baroque du temple de Santa María. La figure qui la couronne est appelée « La Giralda » (La Girouette). Vous pourrez visiter ici des caves médiévales ou participer à des activités qu'organise la Route du Vin, entre autres.





ADRESSE

Avenida Urizaharra, 23
Peñacerrada-Urizaharra



COORDONNÉES GPS

Décimal: 42.64333 / -2.71194
Sexagésimal: N 42° 38' 36" / W 02° 42' 43"



BRÈVE DESCRIPTION

N° de places: 8
Tarif: gratuit
Contact: www.penacerrada-urizaharra.com / 0034 945 367 004
Le séjour maximum autorisé est de 48 heures. Les services d'hôtellerie se trouvent au centre du village, à quelques mètres.



COMMERCES ET SERVICES

L'aire se trouve à quelques mètres du village. Vous y trouverez une boulangerie et un restaurant.



Ce village médiéval conserve encore son enceinte fortifiée, de laquelle se distingue sa magnifique Porte Sud. Vous avez à votre disposition de nombreux itinéraires de randonnée, le musée ethnographique à l'air libre et la visite des grottes naturelles de San León.

**ADRESSE**

El Egidio, 2
Santa Cruz de Campezo

**COORDONNÉES GPS**

Décimal: 42.67278 / -2.34417
Sexagésimal: N 42° 40' 22" / W 02° 20' 39"

**COORDONNÉES GPS**

N° de places: 14
Tarif 3 euros / jour
Contact: www.campezo.eus
Le séjour maximum autorisé est de 72 heures

**COMMERCES ET SERVICES**

Le village de Santa Cruz de Campezo se trouve à quelques mètres et dispose d'une pharmacie, d'agences bancaires, de restaurants ainsi que des établissements qui se consacrent à l'hôtellerie et des commerces.



À Santa Cruz de Campezo, nous vous recommandons de visiter l'église paroissiale de Nuestra Señora, déclarée Monument Historique d'Euskadi. Sur les hauteurs du village, se trouve l'ermitage Nuestra Señora de Ibernalo qui offre une vue spectaculaire, et dans les alentours, vous trouverez les ruines du couvent San Juan de Piérola. Une autre bonne option, en particulier si vous voyagez avec des enfants, est de pêcher des truites dans le lac de pêche Nusi, où vous sera loué tout le matériel nécessaire.

Dans le village d'Antoñana (considéré Monument National d'Euskadi), vous trouverez le Centre d'Interprétation de la Voie Verte du Chemin de Fer Basque-Navarrais, où vous recevrez des informations générales sur la région de Montaña Alavesa: son histoire, les activités à réaliser, les lieux à visiter, les logements, les restaurants, les itinéraires de randonnée, d'escalade, de balades à cheval, VTT, etc.





ADRESSE

Portal de Foronda, 48
Vitoria-Gasteiz



COORDONNÉES GPS

Décimal: 42.86667 / -2.68528
Sexagésimal: N 42° 52' 0" / W 2° 41' 7"



BRÈVE DESCRIPTION

N° de places: 40

Tarif: gratuit

Contact: www.vitoria-gasteiz.org / 0034 945 161 598

Le séjour maximum autorisé est de 72 heures. Très proche du parking pour camping-cars se trouve un arrêt de tramway, qui vous déposera dans le centre-ville. Le tramway fonctionne de 6h du matin jusqu'à 23h, avec une fréquence de 7-10 minutes



COMMERCES ET SERVICES

À Vitoria-Gasteiz, vous trouverez de nombreux établissements hôteliers de toutes sortes, des bars à tapas jusqu'au restaurant avec étoile Michelin. Nous vous conseillons de visiter les commerces locaux, plein de charme.

Dans le centre historique de la ville, avec sa curieuse forme d'amende Découvrez la cathédrale de Santa Maria au travers de son original programme de visites récompensé, parcourez les rues médiévales qui protègent le temple portant



des noms d'anciennes corporations (Cuchillería (coutellerie), Pintorería (peinture), Herrería (forge), etc.) et, évidemment dégustez sa délicieuse gastronomie.

Nous vous recommandons également de pénétrer dans l'Anneau Vert, ceinture naturelle qui entoure la ville, composé de 6 parcs qui peuvent être visités à pieds ou à vélo.



**AUTRES RESSOURCES
À VOTRE DISPOSITION**



ADRESSE

Betxinaburua, 2
Legutio



COORDONNÉES GPS

Décimal: 42.96889 / -2.64806
Sexagésimal: N 42°58'09/ W 2°38'54



BRÈVE DESCRIPTION

N° de places: 5

Tarif: gratuit

Il y a de la place pour maximum 5 camping-cars. Il n'y a pas d'eau ni d'électricité, mais il y a des tables de pique-nique et un barbecue. Le camping y est expressément interdit.

Commerces et services: Les services de restauration et d'achats se trouvent à Legutiano, à environ 1 km.

Les barrages de la rivière Zadorra, situés à 35 km de Vitoria-Gasteiz, sont un lieu d'une beauté et d'une richesse écologique singulière. Une grande quantité d'oiseaux aquatiques, tels que le héron pourpré ou le canard chipeau, y trouve refuge. Vous pouvez y faire de la randonnée ou des balades à vélo, ainsi que d'autres activités.





ADRESSE

Parque Provincial de Garaio s/n



COORDONNÉES GPS

Décimal: 42.909489600/ --2.5400975

Sexagésimal: N 42°54'08/ W 2°32'25



BRÈVE DESCRIPTION

N° de places: 25

Tarif: gratuit

Il s'agit d'un parking dans l'enceinte du parc. Passer la nuit y est interdit.

Le Parc de Garaio est une péninsule qui pénètre dans les eaux du barrage d'Uribarri-Ganboa. Il possède de nombreux sentiers pour se promener à pieds ou faire du vélo. Vous pouvez également visiter le parc ornithologique Mendixur.

Contact: www.alava.net/EmbalseUllibarri
0034 695 782 498 (Bureau d'information du parc).





CAMPING EL ROBLE VERDE



ADRESSE

Commune de Nuvilla. Carretera A-3322 (qui va de Pobes jusqu'à Puebla de Arganzón), km 24



COORDONNÉES GPS

Décimal: 42.7951732/ -2.8794413
Sexagésimal: N 42°50'53/ W 3°05'53



BRÈVE DESCRIPTION

Presque toutes les installations sont adaptées aux personnes à mobilité réduite. Il possède une piscine climatisée, un bar et un restaurant, entre autres. Les animaux sont autorisés et le camping offre des réductions sur différentes activités telles que les balades à cheval.

Contact: www.campingelrobleverde.com
0034 945 063 350

CAMPING D'IBAIA



ADRESSE

Carretera Nacional 102, s/n
Zuazo de Vitoria



COORDONNÉES GPS

Décimal: 42.848282200/ -2.732627400
Sexagésimal: N 42°49'52./ W 2°43'21



BRÈVE DESCRIPTION

Ce camping se trouve à Vitoria-Gasteiz et possède 65 parcelles pour une capacité de 265 personnes, machine à laver, sèche-linge, ramassage et recyclage des ordures, bar, restaurant, supermarché, transport public, wifi. Il propose de tarifs spéciaux pour caravanes et camping-cars.

Contact: www.campingibaia.com
0034 627 074 399

CAMPING D'ANGOSTO



ADRESSE

Ctra Villanañe Angosto, 2 bis.
Villanañe



COORDONNÉES GPS

Décimal: 42.842348 / -3,068418
Sexagésimal: N 42°50'33 / W 3°04'08



BRÈVE DESCRIPTION

Le camping dispose de machines à laver, de sèche-linge, de lavoirs, de douches, d'une piscine climatisée, d'un supermarché et, entre autres, d'un restaurant, d'un bar et d'un sauna. Il se trouve très proche de la tour médiévale des Varona, de la Vallée Salée et du parc naturel Valderejo.

Contact: www.camping-angosto.com
0034 945 35 32 71.



**INFORMATION
PRATIQUE**



OFFICE MUNICIPALE DE TOURISME DE VITORIA-GASTEIZ

www.turismo.vitoria-gasteiz.org / 945 16 15 98

OFFICE DE TOURISME D'AMURRIO

www.amurrio.org / 945 39 37 04

OFFICE DE TOURISME D'ARTZINIEGA

945 39 62 10

OFFICE DE TOURISME DE VALDEGOVÍA

www.valdegovia.com / 945 35 30 40

OFFICE DE TOURISME RÉGIONAL D'AÑANA

www.cuadrilladeanana.es / 945 35 13 86

OFFICE DE TOURISME RÉGIONAL DE MONTAÑA ALAVESA

945 41 05 77

OFFICE DE TOURISME DE LABASTIDA

www.labastida-bastida.org / 945 33 10 15

OFFICE DE TOURISME DE LAGUARDIA

www.laguardia-alava.com / 945 60 08 45

OFFICE DE TOURISME D'ELCIEGO

www.elciego.es / 945 60 66 32



OFFICE DE TOURISME RÉGIONAL DE LA CUADRILLA DE LA LLANADA ALAVESA

www.cuadrillasalvatierra.org / 945 30 29 31

OFFICE DE TOURISME RÉGIONAL DE GORBEIALDEA.

www.gorbeialdekokuadrilla.eus / 945 43 04 40

WWW.ALAVATURISMO.EUS





alava
turismo.
eus

araba ✓
álava



▶ Arabako Foru Aldundia
Diputación Foral de Álava
▶