

TURISMO DE AUTOCARAVANA EN ÁLAVA



alava
turismo.
eus

araba
álava




Arabako Foru Aldundia
Diputación Foral de Álava

Las personas que visiten Álava van a vivir experiencias únicas e inolvidables. Adentrarse en un valle de sal, disfrutar de recorridos por su desbordante naturaleza a pie o en bicicleta, visitar originales museos y un rico patrimonio o degustar algunos de los mejores vinos del mundo en bodegas centenarias son solo algunos ejemplos.

Esta guía pone en vuestra mano información útil y práctica para vivir dichas experiencias y conocer el Territorio Histórico de Álava en autocaravana.

¡Bienvenidos!





ÁREAS PARA
AUTOCARAVANAS
EN ÁLAVA



DIRECCIÓN

Behe Nafarroa Kalea, s/n (Salvatierra-Agurain)



COORDENADAS GPS

Decimal: 42.85333 / -2.38528

Sexagesimal: N 42° 51' 12" / W 02° 23' 7"



BREVE DESCRIPCIÓN

Nº de plazas: 7

Tarifa: gratuita

Contacto: www.agurain.eus / 945 302 931


La estancia máxima es de 48 horas



COMERCIOS Y SERVICIOS

El área está junto a un supermercado y un parque infantil en un barrio nuevo. Se llega en 5 minutos andando al centro histórico con numerosos servicios.

La villa cuenta con farmacia, sucursales bancarias, varios restaurantes además de otros locales de hostelería y comercios.



Imprescindible que visitéis la villa medieval de Salvatierra-Agurain. Descubrir los secretos del queso Idiazábal visitando alguna de las queserías de la comarca y hacer senderismo desde el Centro de Interpretación del Parque Natural de Aizkorri-Aratz en la localidad de Araia son también propuestas interesantes.

Otras opciones: conocer el dolmen de Sorginetxe (la casa de las brujas), el castro celta de Henaio (de finales de la Edad de Bronce), el pequeño templo románico de San Martín de Tous en Gazeo para contemplar sus espléndidas pinturas murales del siglo XIV o descubrir las pinturas rojizas de Alaitza.





DIRECCIÓN

Araba Kalea, 7
(Amurrio)



COORDENADAS GPS

Decimal: 43.05528 / -2.99806
Sexagesimal: N 43° 3' 19" / W 02° 59' 53"




BREVE DESCRIPCIÓN

Nº de plazas: 3
Tarifa: gratuita
Contacto: www.amurrio.org / 945 393 704
La estancia máxima es de 48 horas



COMERCIOS Y SERVICIOS

El área se encuentra detrás del teatro en pleno casco urbano. Amurrio cuenta con farmacias, varios restaurantes y numerosos locales de hostelería y comercios.





Muy cerca os aguarda el Conjunto Monumental de Quejana, hogar de uno de los más brillantes personajes de la Edad Media en Álava y Euskadi, don Pedro López de Ayala. También os invitamos a realizar la Ruta del txakolí, que permite visitar algunas de las bodegas que elaboran este apreciado vino blanco en la comarca de Ayala.

La Sierra Salvada ofrece además la posibilidad de practicar senderismo y



disfrutar de algunos de los paisajes más espectaculares de Euskadi. Pasear bajo el Salto del Nervión, una cascada de casi 300 metros, a través de los senderos que parten de la pequeña localidad de Delika es un plan perfecto para los amantes de caminar entre la naturaleza.



DIRECCIÓN

La Bárcena (Zona deportiva)



COORDENADAS GPS

Decimal: 43.118252 / -3.130714

Sexagesimal: N 43° 07' 05.7" / W 3° 07' 50.6"



BREVE DESCRIPCIÓN

Nº de plazas: 6

Tarifa: Electricidad 3€/12 horas. Fichas en comercios y hostelería del municipio y Punto de información turística

Contacto: Punto de Información Turística.

(Artziniega Museoa/Museo Etnográfico)

turismo.artziniega@hotmail.com / 945 396 210

La estancia máxima es de 72 horas



COMERCIOS Y SERVICIOS

El área se encuentra en el parking del polideportivo, donde se han reservado 6 espacios para autocaravanas. La localidad cuenta con varios restaurantes, locales de hostelería y comercios.

Esta bella localidad de Álava fue fundada el año 1272 por el rey Alfonso X, el Sabio, y su zona urbana fue protegida pronto con murallas y torres defensivas.

Artziniega fue un relevante centro comercial en la Edad Media y familias de nobles fijaron entonces su residencia en la población. Su patrimonio abarca diversidad de estilos y tiempos, siendo los edificios más destacados la Torre Ortiz de Molinillo de Velasco (s. XVI), el Convento de las Madres Agustinas (s. XVI), la Casona del Valle (s. XVII) y la Torre de Bengoa (s. XVI).

El Museo Etnográfico, magnífica exposición que recrea en sus más de 3.700 metros cuadrados los modos de vida, rural y urbano, de los habitantes de Artziniega y de la comarca, es una de sus joyas. Se ubica en un edificio histórico rehabilitado y organiza diferentes actividades durante el año: (Museo Vivo, Txarriboda, solsticio de verano, etc.).





Fuera del casco histórico os recomendamos un paseo hasta el Santuario de Nuestra Señora de la Encina, donde destaca el retablo mayor de principios del siglo XVI, de estilo hispano- flamenco, declarado monumento histórico-artístico. Al lado norte del templo encontramos la encina centenaria, declarada “Árbol Singular de Protección Especial”. Otros puntos de interés son la Iglesia de Nuestra Señora de la Asunción (s. XVI) y el Taller Museo-Santxotena donde se exhibe la colección del escultor Xabier Santxotena, discípulo de Oteiza.



Artzniega ofrece senderos y pistas para recorrer a pie, en bici o a caballo (empresas de rutas ecuestres) y piscinas descubiertas en verano. Eventos: Mercado de Antaño, el tercer sábado de septiembre, y las fiestas en honor a la Virgen de la Encina, el 8 de septiembre.



DIRECCIÓN

Barrihuelo Kalea, 3 (Elciego)



COORDENADAS GPS

Decimal: 42.515 / -2.61528

Sexagesimal: N 42° 30' 54" / W 02° 36' 55"



BREVE DESCRIPCIÓN

Nº de plazas: 14

Tarifa: gratuita, electricidad 2€


Contacto: www.elciego.es / 945 606 632

La estancia autorizada máxima es de 72 horas



COMERCIOS Y SERVICIOS

El centro de la villa, con todos los servicios, se halla a unos 300 m. Cuenta con farmacia, sucursales bancarias, restaurantes (uno de ellos con estrella Michelin) y varios locales de hostelería y comercios.

A man with a dark backpack is seen from behind, looking out over a vast landscape. The foreground is filled with the green and yellowing leaves of a vineyard. In the distance, a valley is shrouded in a thick layer of mist or fog, with rolling hills and a prominent, sharp mountain peak visible under a soft, hazy sky. The lighting suggests early morning or late afternoon, with a warm, golden glow.

Elciego es una villa medieval rodeada de viñedos, en la que sobresale la silueta de la bodega de titanio diseñada por Frank Gehry para Marqués de Riscal. Conocer los calados centenarios de esta comarca, realizar actividades entre viñedos y relajarse en sesiones de vinoterapia son otras propuestas sugerentes.



DIRECCIÓN

Fray Domingo Salazar, 21 (Labastida)



COORDENADAS GPS

Decimal: 42.58806 / -2.79583

Sexagesimal: N 42° 35' 17" / W 2° 47' 45"



BREVE DESCRIPCIÓN

Nº de plazas: 4

Tarifa: gratuita, electricidad 2€/hora

Contacto: www.labastida-bastida.org / 945 331 01

La estancia máxima es de 48 horas



COMERCIOS Y SERVICIOS

Se encuentran en el casco urbano. Cuenta con farmacia, entidades bancarias, varios restaurantes, así como otros locales dedicados a la hostelería y comercios.



En Labastida os sorprenderá su casco histórico medieval y señorial, declarado conjunto monumental. Os animamos a visitar las bodegas, los lagares rupestres excavados en roca, la ermita del Santo Cristo, la Parroquia de Nuestra Señora de la Asunción y el Parque de San Ginés.

Tenéis también diferentes rutas de senderismo. Entre ellas destaca la Ruta del Vino y del Pescado (GR-38), un recorrido ideal para los amantes de la naturaleza. Durante siglos sus caminos fueron transitados por arrieros que llevaban al norte el buen caldo de la Rioja Alavesa para traer de vuelta el pescado en salmuera procedente de los puertos vizcaínos.





DIRECCIÓN

Carretera A-3632 (LAUDIO), pk 52+270



COORDENADAS GPS

Decimal: 43.153891 / -2.976211

Sexagesimal: N 43° 09' 14.0" / W 2° 58' 34.4"



BREVE DESCRIPCIÓN

Nº de plazas: 14

Tarifa: Pernocta Gratuita. Servicios: 2 €

Contacto: oficinadeturismo@laudio.eus / 944 034 930

La estancia máxima es de 72 horas



COMERCIOS Y SERVICIOS

Comercios y Servicios: El área se encuentra junto al complejo deportivo de Ellakuri. Llodio es el segundo municipio más poblado de Álava y cuenta con todos los servicios públicos y comercios propios de una ciudad.



Llodio alberga varios palacios dignos de contemplar como el de Katuxa (s. XVIII), la casa-torre de los Ugarte (s. XV) o el palacio de Anuncibai, hoy convertido en restaurante, junto con su puente y ermita. También es recomendable un paseo por el parque de Lamuza donde los marqueses de Urquijo levantaron a comienzos del siglo XX varios edificios para su disfrute como el Casino y su embarcadero.

Los alrededores de Llodio ofrecen la posibilidad de practicar numerosas actividades al aire libre como birding, barranquismo, rutas as caballo, paseos en globo o senderismo a través de distintos recorridos marcados. Entre ellos os proponemos el “Cinturón de hierro”, una ruta circular de valor medioambiental y cultural que cuenta con paneles explicativos, y la vía verde del Parque Lineal del Nervión que une Llodio con Amurrio y se puede realizar a pie o en bicicleta. El Santuario de Santa María del Yermo es también digno de visita.





DIRECCIÓN

Avenida de Langraiz s/n - 01230
Nanclares de la Oca (Junto al centro deportivo Arrate)



COORDENADAS GPS

Decimal: 42.819429/ -2.798321
Sexagesimal: N 42° 49' 09.9" / W 2° 47' 54.0"



BREVE DESCRIPCIÓN

Nº de plazas: 12
Tarifa: gratuita
Contacto: www.irunadeoca.com / 945 371 064
La estancia máxima: 72 horas
Cuenta con agua corriente y zona para la limpieza de aguas residuales.



COMERCIOS Y SERVICIOS

Los servicios de restauración y compras están en Nanclares, a unos 300 metros, aproximadamente. También en Nanclares se dispone de farmacia y servicios bancarios.





Nanclares de la Oca está ubicado junto a la N-1 y su área de autocaravanas es un punto de partida ideal para visitar algunos de los principales atractivos paisajísticos, naturales y culturales de Álava: Jardín Botánico de Santa Catalina, en Trespuentes, conjuga historia medieval, con las ruinas acondicionadas de un monasterio del siglo XIII, y valor medioambiental, con cerca de mil especies vegetales procedentes de los cinco continentes.



Yacimiento romano de Iruña-Veleia, en Villodas. Declarado Conjunto Monumental en 1984, permite apreciar los cimientos de 16 torres y del principal acceso a la ciudad, la puerta sur, y restos del mercado público, vivienda y murallas.

Valle Salado, en Salinas de Añana, donde disfrutar de una experiencia única: conocer uno de los conjuntos arquitectónicos, paisajísticos e históricos más singulares del mundo. Y donde se sigue produciendo sal. Además, alrededor se ubican espacios naturales como la sierra de Badaya, Arkamo, el río Zadorra o los montes de Vitoria.



DIRECCIÓN

Caña La Espina, s/n (Oyón-Oion)



COORDENADAS GPS

Decimal: 42.50917 / -2.44194

Sexagesimal: N 42° 30' 33" / W 02° 26' 31"



BREVE DESCRIPCIÓN

Nº de plazas: 12

Tarifa: gratuita

Contacto: www.ayuntamientodeoyon.com / 945 622 190

La estancia máxima autorizada es de 72 horas



COMERCIOS Y SERVICIOS

El centro histórico se halla a unos 500 metros del área. Oyón cuenta con farmacia, sucursales bancarias, varios restaurantes, así como otros locales dedicados a la hostelería y comercios.





La villa fue un hito importante en el primer itinerario del Camino de Santiago y conserva casas señoriales de gran interés histórico. Fijaros en su torre barroca del templo de Santa María. La figura que la corona se la conoce como “La Giralda”. Aquí podréis visitar bodegas medievales o participar en las actividades que organiza la Ruta del Vino, como las excursiones por el GR 38 (Ruta del vino y el pescado) entre otras opciones.





DIRECCIÓN

Urizaharra Hiribidea, 23 (Peñacerrada-Urizaharra)



COORDENADAS GPS

Decimal: 42.64333 / -2.71194

Sexagesimal: N 42° 38' 36" / W 02° 42' 43"



BREVE DESCRIPCIÓN

Nº de plazas: 8

Tarifa: gratuita

Contacto: www.penacerrada-urizaharra.com / 945 367 004

La estancia autorizada máxima es de 48 horas



COMERCIOS Y SERVICIOS

El área se ubica a pocos metros del pueblo. En él encontraréis una panadería y un restaurante.



Esta villa medieval conserva todavía su recinto amurallado, del que sobresale su magnífica Puerta Sur. Tenéis a vuestra disposición numerosas rutas de senderismo, el museo etnográfico al aire libre o la visita a las cuevas naturales de San León.



DIRECCIÓN

El Egido Kalea, 2 (Santa Cruz de Campezo)



COORDENADAS GPS

Decimal: 42.67278 / -2.34417

Sexagesimal: N 42° 40' 22" / W 02° 20' 39"



BREVE DESCRIPCIÓN

Nº de plazas: 14

Tarifa: 3 euros/día

Contacto: www.campezo.eus

La estancia autorizada máxima es de 72 horas



COMERCIOS Y SERVICIOS

El pueblo de Santa Cruz de Campezo se encuentra a pocos metros y cuenta con farmacia, sucursales bancarias, restaurantes, así como otros locales dedicados a la hostelería y comercios.



En Santa Cruz de Campezo os recomendamos que visitéis la iglesia parroquial de la Asunción de Nuestra Señora, declarada Monumento Histórico de Euskadi. En lo alto de la villa se ubica la ermita de Nuestra Señora de Ibernalo, que ofrece espectaculares vistas, y a las afueras encontraréis las ruinas del convento de San Juan de Piérola. Otro buen plan, especialmente si viajáis con niños, es pescar truchas en el lago de pesca Nusi, donde os alquilarán todo el material necesario.

En la villa de Antoñana, considerada como Monumento Nacional de Euskadi, encontraréis el Centro de interpretación de la Vía Verde del Vasco-Navarro, donde os darán información general de la comarca de Montaña Alavesa: su historia, actividades a realizar, lugares para visitar, alojamientos y restaurantes, rutas de senderismo, escalada, paseos a caballo, BTT, etc.





DIRECCIÓN

Portal de Foronda, 48 (Vitoria-Gasteiz)



COORDENADAS GPS

Decimal: 42.86667 / -2.68528

Sexagesimal: N 42° 52' 0" / W 2° 41' 7"



BREVE DESCRIPCIÓN

Nº de plazas: 40

Tarifa: Gratuita

Contacto: www.vitoria-gasteiz.org / 34 945 161 598

Estancia máxima, 72 horas

Muy cerca del parking de autocaravanas tenéis una parada de tranvía, que os dejará en el centro de la ciudad. Funciona entre las 6:00 y las 23:00 horas, con una frecuencia de 7-10 minutos.



COMERCIOS Y SERVICIOS

En Vitoria-Gasteiz encontraréis numerosos establecimientos hosteleros de todos los tipos, desde bares de pintxos hasta un restaurante con estrella Michelin. Os recomendamos que visitéis los comercios locales, con mucho encanto.

En el centro histórico de la ciudad, con su curiosa forma de almendra. Debéis conocer la catedral de Santa María a través de su original y premiado programa de visitas; recorrer las calles medievales



que custodian el templo con nombres de los antiguos gremios (Cuchillería, Pintorería, Herrería, etc.); y por supuesto saborear su deliciosa gastronomía. Os recomendamos, igualmente, que os adentréis en su Anillo Verde, un cinturón natural que rodea la ciudad formado por 6 parques que se pueden recorrer a pie o en bici.



**OTROS RECURSOS
A TU DISPOSICIÓN**



DIRECCIÓN

Betxinaburu Kalea, 2 (Legutiano)



COORDENADAS GPS

Decimal: 42.96889 / -2.64806

Sexagesimal: N 42°58'09/ W 2°38'54



BREVE DESCRIPCIÓN

Nº de plazas: 5

Tarifa: gratuita

Hay plaza para un máximo de 5 autocaravanas.

No tiene servicios, pero sí unas mesas para picnic y barbacoa. Está expresamente prohibida la acampada.

Comercios y servicios: Los servicios de restauración y compras están en Legutiano, a 1 km. aproximadamente.

Los embalses del río Zadorra -que están situados a unos 35 km. de Vitoria-Gasteiz- son un lugar de una belleza y riqueza ecológica singular. Aquí encuentran refugio una gran cantidad de aves acuáticas como la garza imperial o el ánade friso. Podéis realizar senderismo y paseos en bicicleta, así como otras actividades.





DIRECCIÓN

Parque Provincial de Garaio s/n



COORDENADAS GPS

Decimal: 42.909489600/ --2.5400975

Sexagesimal: N 42°54'08/ W 2°32'25



BREVE DESCRIPCIÓN

Nº de plazas: 25

Tarifa: gratuita

Se trata de un parking dentro del recinto del parque. No se permite pernoctar.

El Parque de Garaio es una península que se adentra en las aguas del embalse de Ullibarri-Ganboa. Tiene multitud de senderos para pasear o andar en bici. También os podéis acercar al parque ornitológico Mendixur.

Contacto: 695-782498

(Oficina de información del parque)





DIRECCIÓN

Tratado de París, 19. Polígono Subillabide
(Nanclares de la Oca)



COORDENADAS GPS

Decimal: 42.81889 / -2.78167
Sexagesimal: N 42°49'09/ W 2°46'55



BREVE DESCRIPCIÓN

No es un área para pernoctar ni aparcar. Es punto ecológico para el cambio de aguas. Se halla dentro de la empresa Gorbea Centro Caravaning. Se puede realizar el cambio de aguas y tienen –entre otros servicios- un taller de reparación de este tipo de vehículos y venta de accesorios.

Desde aquí podríais desplazarnos hasta el jardín botánico de Santa Catalina (entre las ruinas de un viejo monasterio del siglo XII) o visitar el yacimiento arqueológico de Iruña Veleia para contemplar los restos de una antigua ciudad romana.

Contacto : www.caravaning-gorbea.com / 945 240 417

CAMPING EL ROBLE VERDE



DIRECCIÓN

Localidad de Nuvilla. Carretera A-3322 que va desde Pobes hasta la Puebla de Arganzón, km 24



COORDENADAS GPS

Decimal: 42.7951732/ -2.8794413
Sexagesimal: N 42°50'53/ W 3°05'53



BREVE DESCRIPCIÓN

Prácticamente todas las instalaciones están adaptadas para personas con movilidad reducida. Cuentan con piscina climatizada, bar y restaurante, entre otros servicios. Admiten mascotas y realizan descuentos en diferentes actividades, como los paseos a caballo.

Contacto: www.campingelrobleverde.com
945 06 33 50

CAMPING DE IBAIA



DIRECCIÓN

Carretera Nacional 102, s/n, Zuazo de Vitoria



COORDENADAS GPS

Decimal: 42.848282200/ -2.732627400

Sexagesimal: N 42°49'52./ W 2°43'21



BREVE DESCRIPCIÓN

Este camping se ubica en Vitoria-Gasteiz y cuenta con 65 parcelas y capacidad para 265 personas, lavadora, secadora, recogida y reciclaje de basuras, bar, restaurante, supermercado, transporte público y wifi. Cuentan con tarifas especiales para caravanas y autocaravanas.

Contacto: www.campingibaia.com / 627 07 43 99

CAMPING DE ANGOSTO



DIRECCIÓN

Ctra Villanañe Angosto, 2 bis. (Villanañe)



COORDENADAS GPS

Decimal: 42.842348 / -3,068418

Sexagesimal: N 42°50'33 / W 3°04'08



BREVE DESCRIPCIÓN

En el camping disponen de lavadoras, secadora, lavaderos, duchas, piscina climatizada, un supermercado y, entre otros servicios, restaurante, bar y sauna. Se encuentra muy cerca de la torre medieval de los Varona, el Valle Salado y el parque natural de Valderejo.

Contacto: www.camping-angosto.com / 945 35 32 71



**INFORMACIÓN
PRÁCTICA**



OFICINA MUNICIPAL DE TURISMO DE VITORIA-GASTEIZ

www.turismo.vitoria-gasteiz.org / 945.16.15.98

OFICINA DE TURISMO DE AMURRIO

www.amurrio.org / 945.39.37.04

OFICINA DE TURISMO DE ARTZINIEGA

945.39.62.10

OFICINA DE TURISMO DE VALDEGOVÍA

www.valdegovia.com / 945.35.30.40

OFICINA DE TURISMO COMARCAL DE AÑANA

www.cuadrilladeanana.es / 945.35.13.86

OFICINA DE TURISMO COMARCAL DE MONTAÑA ALAVESA

945.41.05.77

OFICINA DE TURISMO DE LABASTIDA

www.labastida-bastida.org / 945.33.10.15

OFICINA DE TURISMO DE LAGUARDIA

www.laguardia-alava.com / 945.60.08.45

OFICINA DE TURISMO DE ELCIEGO

www.elciego.es / 945.60.66.32



OFICINA DE TURISMO DE LA CUADRILLA DE LA LLANADA ALAVESA

www.cuadrillasalvatierra.org / 945.30.29.31

OFICINA DE TURISMO COMARCAL DE GORBEIALDEA

www.gorbeialdekokuadrilla.eus / 945.43.04.40

WWW.ALAVATURISMO.EUS





alava
turismo.
eus

araba ✓
álava



▶ Arabako Foru Aldundia
Diputación Foral de Álava
▶